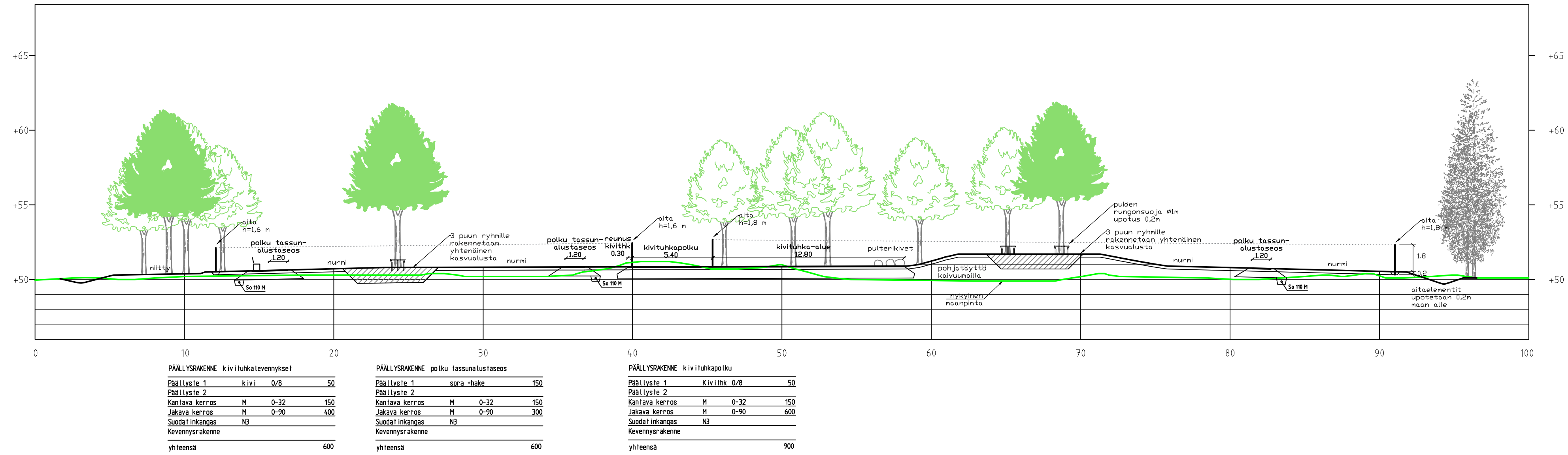
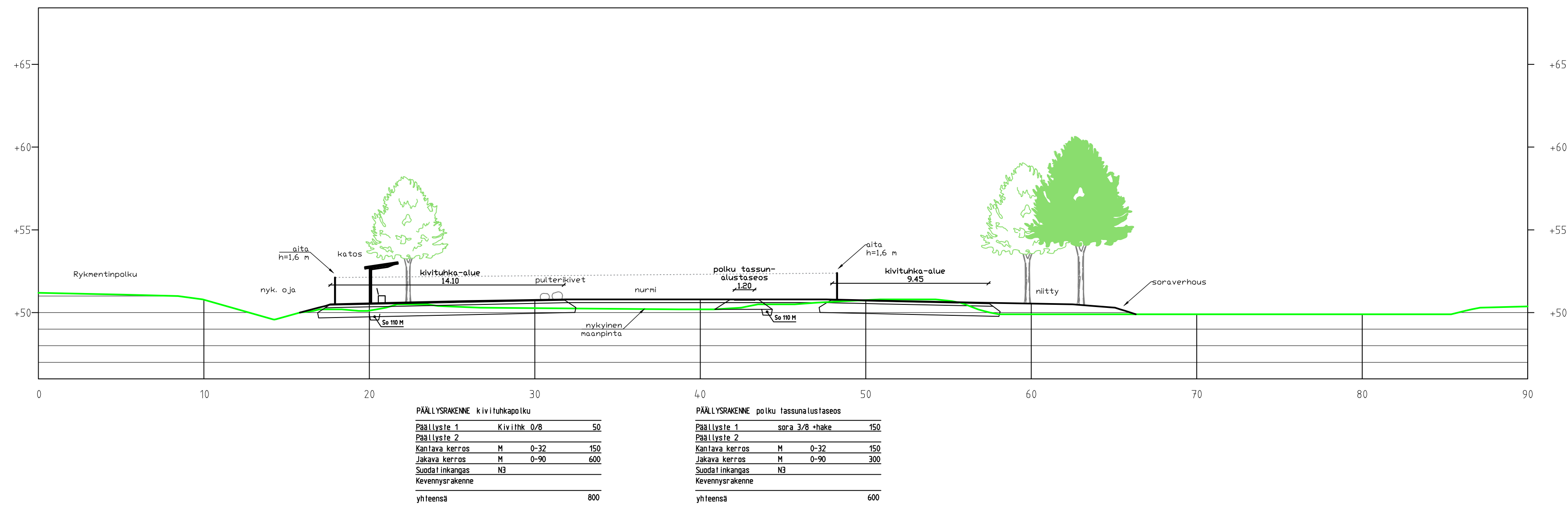



Koirapuisto Leikkaus A'-A", 1:200



Koirapuisto Leikkaus B'-B", 1:200



Tunn.	Muutos	Muuttaja	Päiväys
Koordinaattijärjestelmä: ETRS-GK25 © Tuusulan kunta, kartta- ja paikkatieto/ 2018			
Korkeusjärjestelmä: N2000			
Kylä HYRYLÄ	Tontti/Rnro	Alustava nähtävillä olo Tekn. Itk hyv.	§
Rakennustoimenpide PUISTO		Virallinen nähtävillä olo Tekn. Itk hyv.	§
Rakennuskohteen nimi ja osoite PUUSTELLINMETSAN KAAVA-ALUE RYKMENTINPUISTO		Piirustustaji RAKENNUSSUUNNITELMA	
		Piirustuksen sisältö LEIKKAUS A-A LEIKKAUS B-B	Mittakaavat 1:200 1:200
 Kunnallistekniikan suunnittelu			Piir.nro 1970-591
Pvm 20.4.2023	Piirt. MKo	Suunn. MKo	Tark. MJä